

JASIENICA

BIELSKO-BIA

JAWORZE

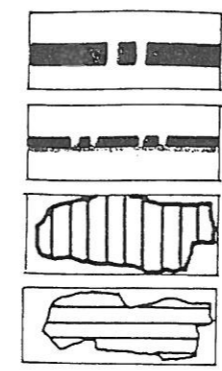
B

A

PARK KRAJOBRAZOWY BESKIDU ŚLĄSKIEGO

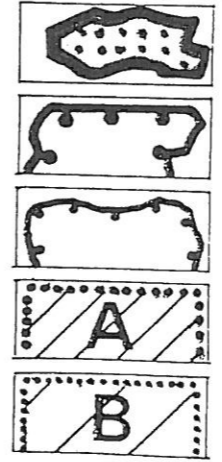
Gm. JAWORZE

skala 1:50 000



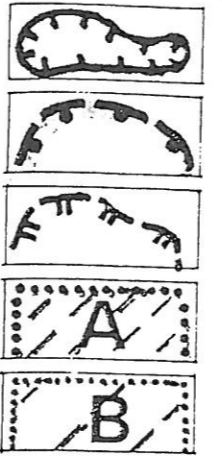
GRANICA PAŃSTWA
GRANICE GMIN
LASY w tym:
LASY PUBLICZNE

I. ISTNIEJĄCE OBSZARY I OBIEKTY PRAWNIE CHRONIONE



REZERWATY PRZYRODY
GRANICA ZYWIECKIEGO PARKU KRAJOBRAZOWEGO
GRANICA STREFY OCHRONNEJ
ZYWIECKIEGO PARKU KRAJOBRAZOWEGO
OBSZAR OCHRONY UZDROWISKOWEJ „A”
UZDROWISKA USTRŃ
OBSZAR OCHRONY UZDROWISKOWEJ „B”
UZDROWISKA USTRŃ

II. PROJEKTOWANE OBSZARY I OBIEKTY CHRONIONE



REZERWATY PRZYRODY – (projektowane i proponowane
według specjalistycznych opracowań)
GRANICA PARKU KRAJOBRAZOWEGO
BESKIDU ŚLĄSKIEGO
GRANICA OTULINY PARKU KRAJOBRAZOWEGO
BESKIDU ŚLĄSKIEGO
OBSZAR OCHRONY UZDROWISKOWEJ „A”
UZDROWISKA JAWORZE
OBSZAR OCHRONY UZDROWISKOWEJ „B”
UZDROWISKA JAWORZE